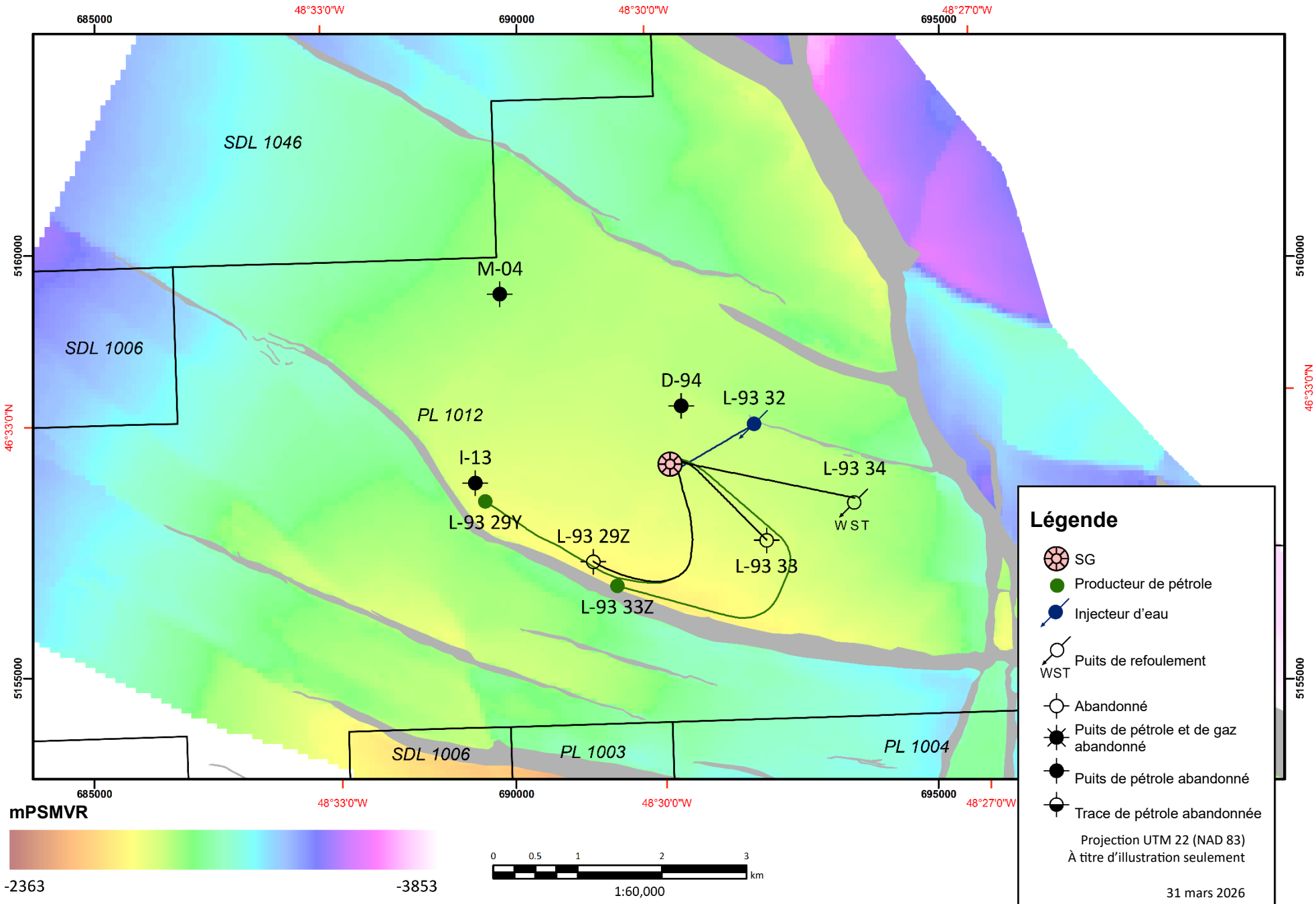










# Champ Hebron

## Emplacement des puits – Réservoir Hibernia

### Failles au sommet Hibernia



**Légende**

-  SG
-  Producteur de pétrole
-  Injecteur d'eau
-  Puits de refoulement WST
-  Abandonné
-  Puits de pétrole et de gaz abandonné
-  Puits de pétrole abandonné
-  Trace de pétrole abandonnée

Projection UTM 22 (NAD 83)  
À titre d'illustration seulement

31 mars 2026