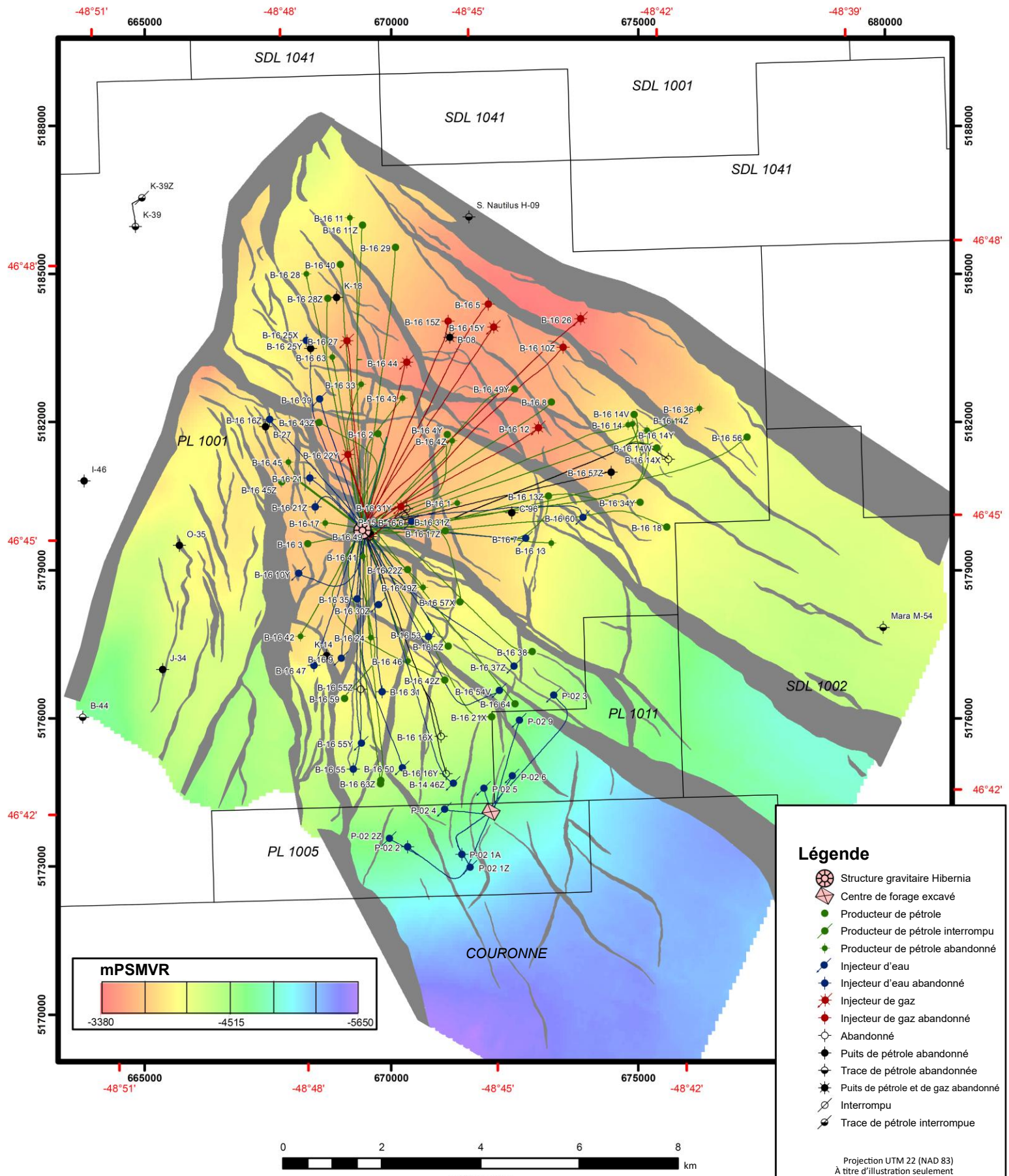

















Champ Hibernia

Emplacement des puits – Réservoir Hibernia Failles au sommet du grès L3b Hibernia



Légende

-  Structure gravitaire Hibernia
-  Centre de forage excavé
-  Producteur de pétrole
-  Producteur de pétrole interrompu
-  Producteur de pétrole abandonné
-  Injecteur d'eau
-  Injecteur d'eau abandonné
-  Injecteur de gaz
-  Injecteur de gaz abandonné
-  Abandonné
-  Puits de pétrole abandonné
-  Trace de pétrole abandonnée
-  Puits de pétrole et de gaz abandonné
-  Interrompu
-  Trace de pétrole interrompue

Projection UTM 22 (NAD 83)
À titre d'illustration seulement

31 mars 2026